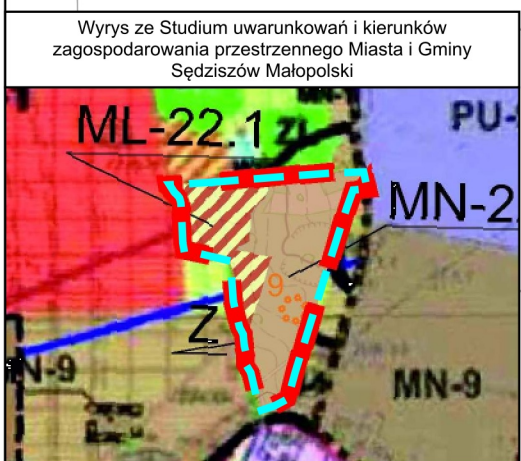
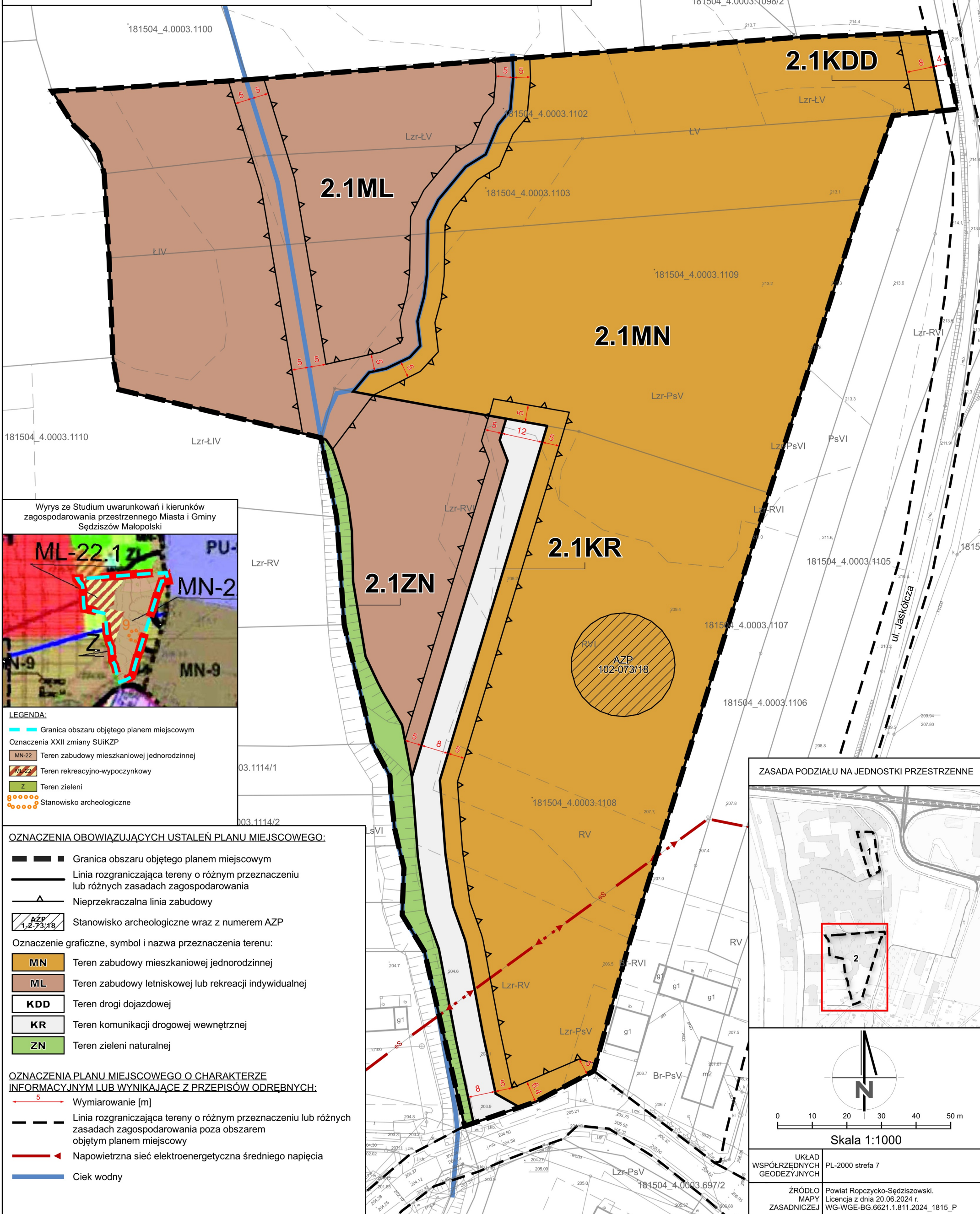




# Miejscowy plan zagospodarowania przestrzennego Nr 2/2023 przy ul. Grobla i ul. Jaskółczej w miejscowości Sędziszów Młp. - etap 1

Rysunek planu miejscowego,  
Załącznik nr 1.2 do Uchwały Nr XXV/215/26  
Rady Miejskiej w Sędziszowie Małopolskim z dnia 24 kwietnia 2026 r.



**LEGENDA:**

- Granica obszaru objętego planem miejscowym
- Oznaczenia XXII zmiany SUiKZP
- MN-22 Teren zabudowy mieszkaniowej jednorodzinnej
- ML-22 Teren rekreacyjno-wypoczynkowy
- Z Teren zieleni
- Stanowisko archeologiczne

**OZNACZENIA OBOWIĄZUJĄCYCH USTALEŃ PLANU MIEJSCOWEGO:**

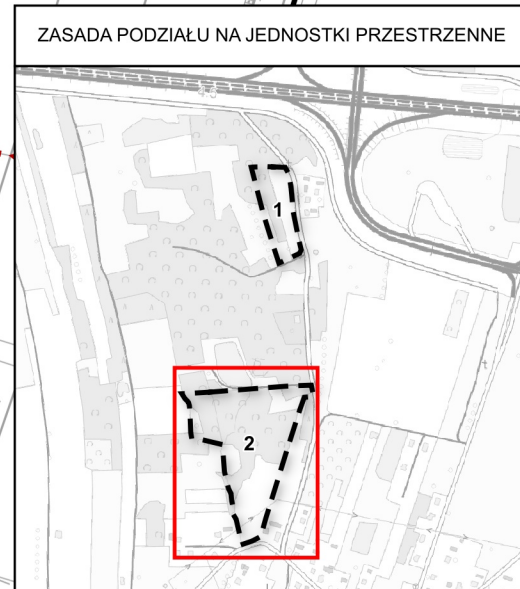
- Granica obszaru objętego planem miejscowym
- Linia rozgraniczająca tereny o różnym przeznaczeniu lub różnych zasadach zagospodarowania
- Nieprzekraczalna linia zabudowy
- Stanowisko archeologiczne wraz z numerem AZP

Oznaczenie graficzne, symbol i nazwa przeznaczenia terenu:

MN	Teren zabudowy mieszkaniowej jednorodzinnej
ML	Teren zabudowy letniskowej lub rekreacji indywidualnej
KDD	Teren drogi dojazdowej
KR	Teren komunikacji drogowej wewnętrznej
ZN	Teren zieleni naturalnej

**OZNACZENIA PLANU MIEJSCOWEGO O CHARAKTERZE INFORMACYJNYM LUB WYNIKAJĄCE Z PRZEPISÓW ODREBNYCH:**

- Wymiarowanie [m]
- Linia rozgraniczająca tereny o różnym przeznaczeniu lub różnych zasadach zagospodarowania poza obszarem objętym planem miejscowym
- Napowietrzna sieć elektroenergetyczna średniego napięcia
- Ciek wodny



Skala 1:1000

UKŁAD WSPÓŁRZĘDNYCH GEODEZYJNYCH: PL-2000 strefa 7

ZRÓDŁO MAPY ZASADNICZEJ: Powiat Ropczycko-Sędziszowski. Licencja z dnia 20.06.2024 r. WG-WGE-BG.6621.1.811.2024\_1815\_P