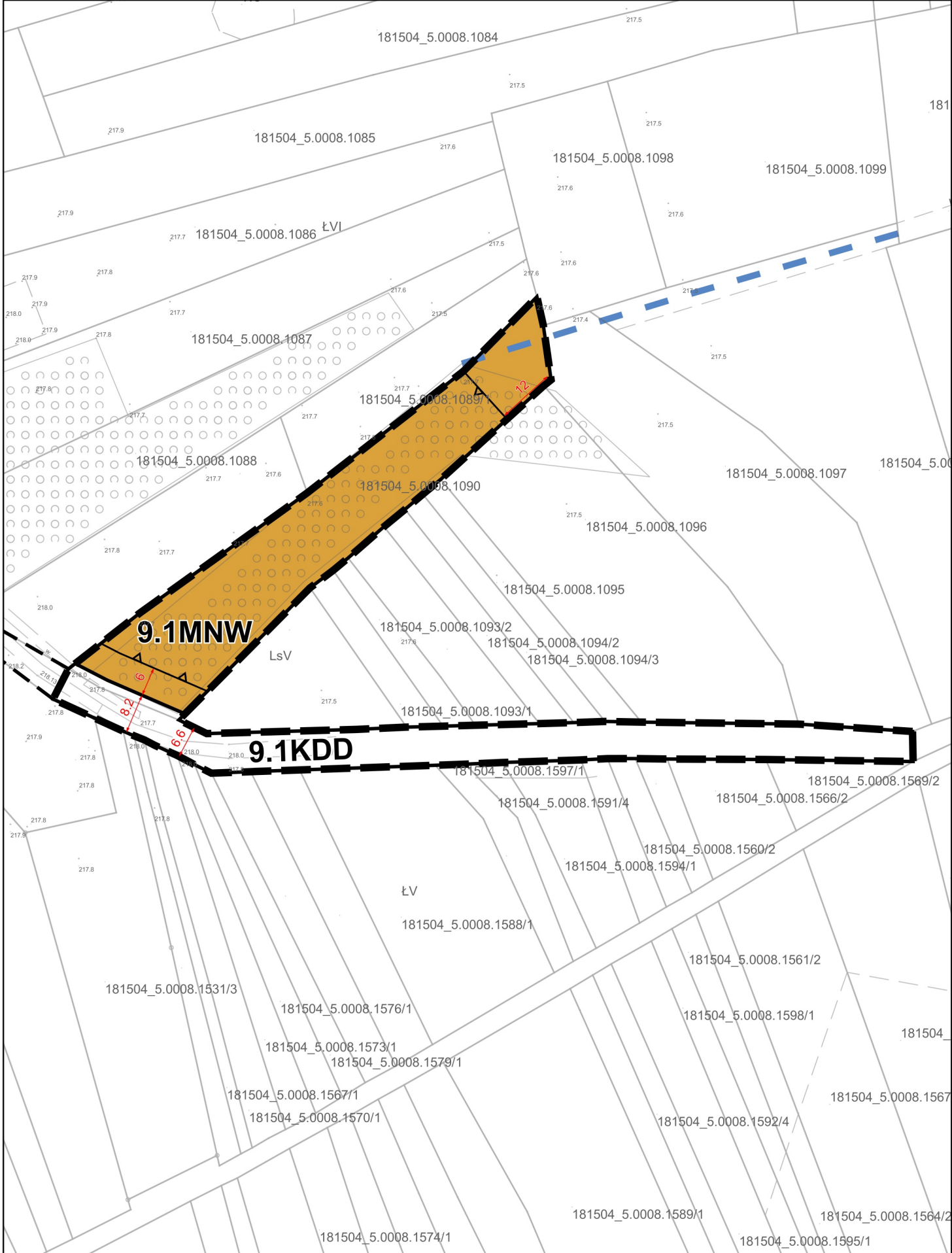


**Miejscowy plan zagospodarowania przestrzennego Nr 1/2023 obejmujący części terenu w miejscowości: Sędziszów Młp., Cierpisz, Krzywa, Klęczany, Będziemyśl**



Rysunek planu miejscowego,  
Załącznik nr 1.9 do Uchwały Nr XXVI/214/26  
Rady Miejskiej w Sędziszowie Małopolskim z dnia 24 kwietnia 2026 r.



**OZNACZENIA OBOWIAZUJĄCYCH USTALEŃ PLANU MIEJSCOWEGO:**

- Granica obszaru objętego planem miejscowym
- Linia rozgraniczająca tereny o różnym przeznaczeniu lub różnych zasadach zagospodarowania
- Nieprzekraczalna linia zabudowy

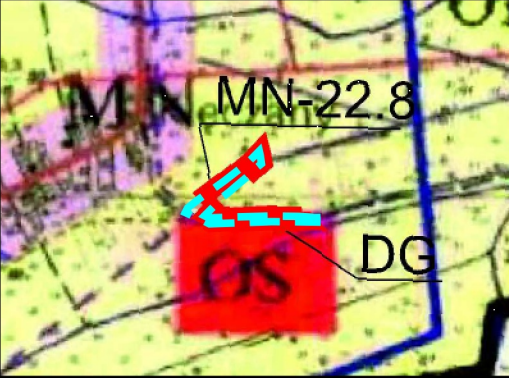
Oznaczenie graficzne, symbol i nazwa przeznaczenia terenu:

- MNW** Teren zabudowy mieszkaniowej jednorodzinnej wolnostojącej
- KDD** Teren drogi dojazdowej

**OZNACZENIA PLANU MIEJSCOWEGO O CHARAKTERZE INFORMACYJNYM LUB WYNIKAJĄCE Z PRZEPISÓW ODREBNYCH:**

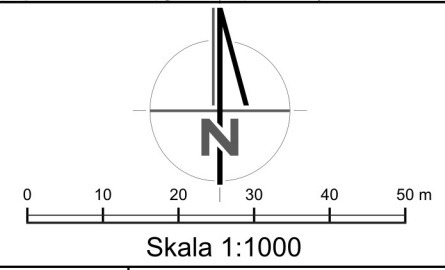
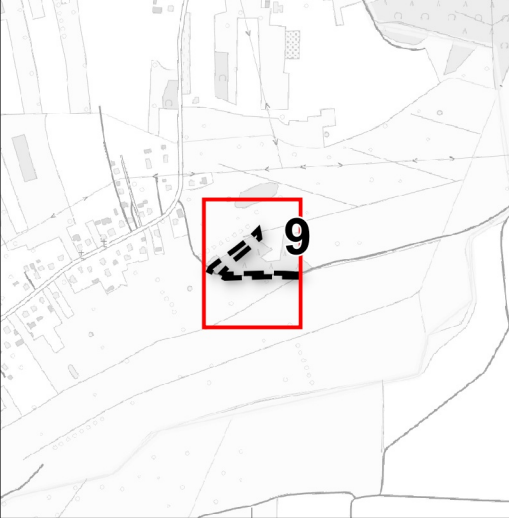
- Wymiarowanie [m]
- Linia rozgraniczająca tereny o różnym przeznaczeniu lub różnych zasadach zagospodarowania poza obszarem objętym planem miejscowy
- Rów melioracyjny - zwykły
- CAŁY OBSZAR PLANU MIEJSCOWEGO** Główny Zbiornik Wód Podziemnych nr 425 "Dębica-Stalowa Wola-Rzeszów"

Wyrus ze Studium uwarunkowań i kierunków zagospodarowania przestrzennego Miasta i Gminy Sędziszów Małopolski



- LEGENDA:**
- Granica obszaru objętego planem miejscowym
  - Oznaczenia XXII zmiany SUIKZP
  - Granice XXII zmiany SUIKZP
  - MN-22 Tereny zabudowy mieszkaniowej jednorodzinnej
  - DG Teren drogi gminnej

**ZASADA PODZIAŁU NA JEDNOSTKI PRZESTRZENNE**  
(Uwaga! pozostałe jednostki zlokalizowane są poza zasięgiem poniższej mapy)



UKŁAD WSPÓLRZĘDNYCH GEODEZYJNYCH	PL-2000 strefa 7
ZRÓDŁO MAPY ZASADNICZEJ	Powiat Ropczycko-Sędziszowski. Licencja z dnia 20.06.2024 r. WG-WGE-BG.6621.1.813.2024_1815_P