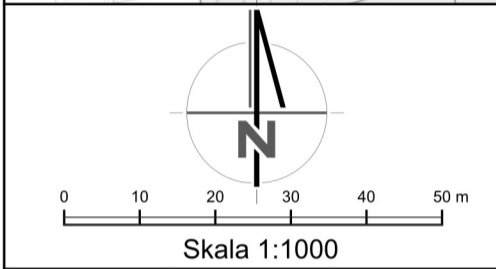
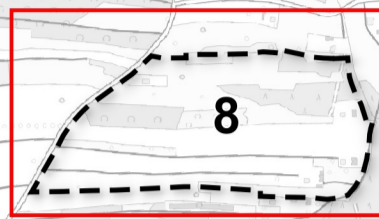




Miejscowy plan zagospodarowania przestrzennego Nr 1/2023 obejmujący części terenu w miejscowości: Sędziszów Młp., Cierpisz, Krzywa, Kłęczany, Będziemyśl

Rysunek planu miejscowego,
Załącznik nr 1.8 do Uchwały Nr XXV/214/26
Rady Miejskiej w Sędziszowie Małopolskim z dnia 24 kwietnia 2026 r.

ZASADA PODZIAŁU NA JEDNOSTKI PRZESTRZENNE
(Uwaga! poszczególne jednostki oznakowane są poza zamieślnym poniższym mapy)



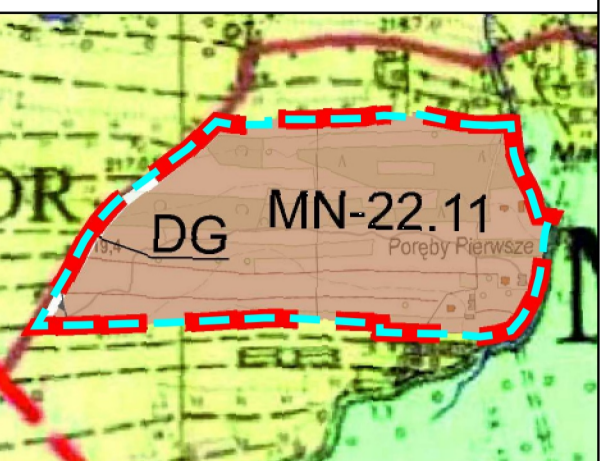
UKŁAD WSPÓRZĘDNYCH GEODEZYJNYCH
PL-2000 strefa 7
ŹRÓDŁO MAPY Powiat Ropczycko-Sędziszowski
Licencja z dnia 20.06.2024 r.
ZASADNICZEJ WG-WGE-BG.6621.1.813.2024_1815_P

OZNACZENIA OBOWIĄZUJĄCYCH USTALEŃ PLANU MIEJSCOWEGO:

- Granica obszaru objętego planem miejscowym
- Linia rozgraniczająca tereny o różnym przeznaczeniu lub różnych zasadach zagospodarowania
- Nieprzekraczalna linia zabudowy
- Oznaczenie graficzne, symbol i nazwa przeznaczenia terenu:
 - MN Teren zabudowy mieszkaniowej jednorodzinnej
 - KR Teren komunikacji drogowej wewnętrznej
 - ZN Teren zieleni naturalnej
- OZNACZENIA PLANU MIEJSCOWEGO O CHARAKTERZE INFORMACYJNYM LUB WYNIKAJĄCE Z PRZEPISÓW ODREBNYCH:**
 - 8 Wymiarowanie [m]
 - Linia rozgraniczająca tereny o różnym przeznaczeniu lub różnych zasadach zagospodarowania poza obszarem objętym planem miejscowym
 - Proponowany podział na działki budowlane
 - Granica obszaru i terenu górniczego "Cierpisz-1"

Mielesko-Kolbuszowsko-Głogowski Obszar Chronionego Krajobrazu
Główny Zbiornik Wód Podziemnych nr 425 "Dębica-Stalowa Wola-Rzeszów"

Wyrys ze Studium uwarunkowań i kierunków zagospodarowania przestrzennego Miasta i Gminy Sędziszów Małopolski



- LEGENDA:**
- Granica obszaru objętego planem miejscowym
 - Oznaczenia XXII zmiany SUKZP
 - Granice XXII zmiany SUKZP
 - MN-22 Tereny zabudowy mieszkaniowej jednorodzinnej
 - DG Teren drogi gminnej

