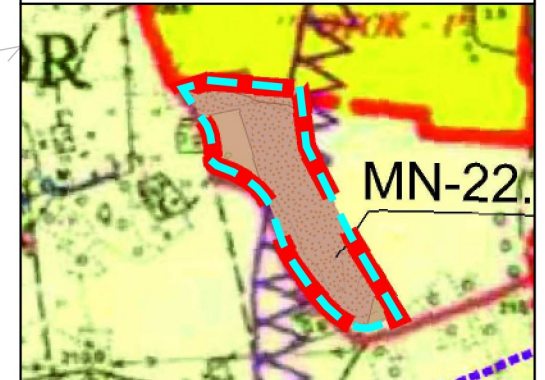


Miejscowy plan zagospodarowania przestrzennego Nr 1/2023 obejmujący części terenu w miejscowości: Sędziszów Młp., Cierpisz, Krzywa, Kłęczany, Będziemyśl

Rysunek planu miejscowego,
Załącznik nr 1.6 do Uchwały Nr XXV/214/26
Rady Miejskiej w Sędziszowie Małopolskim z dnia 24 kwietnia 2026 r.

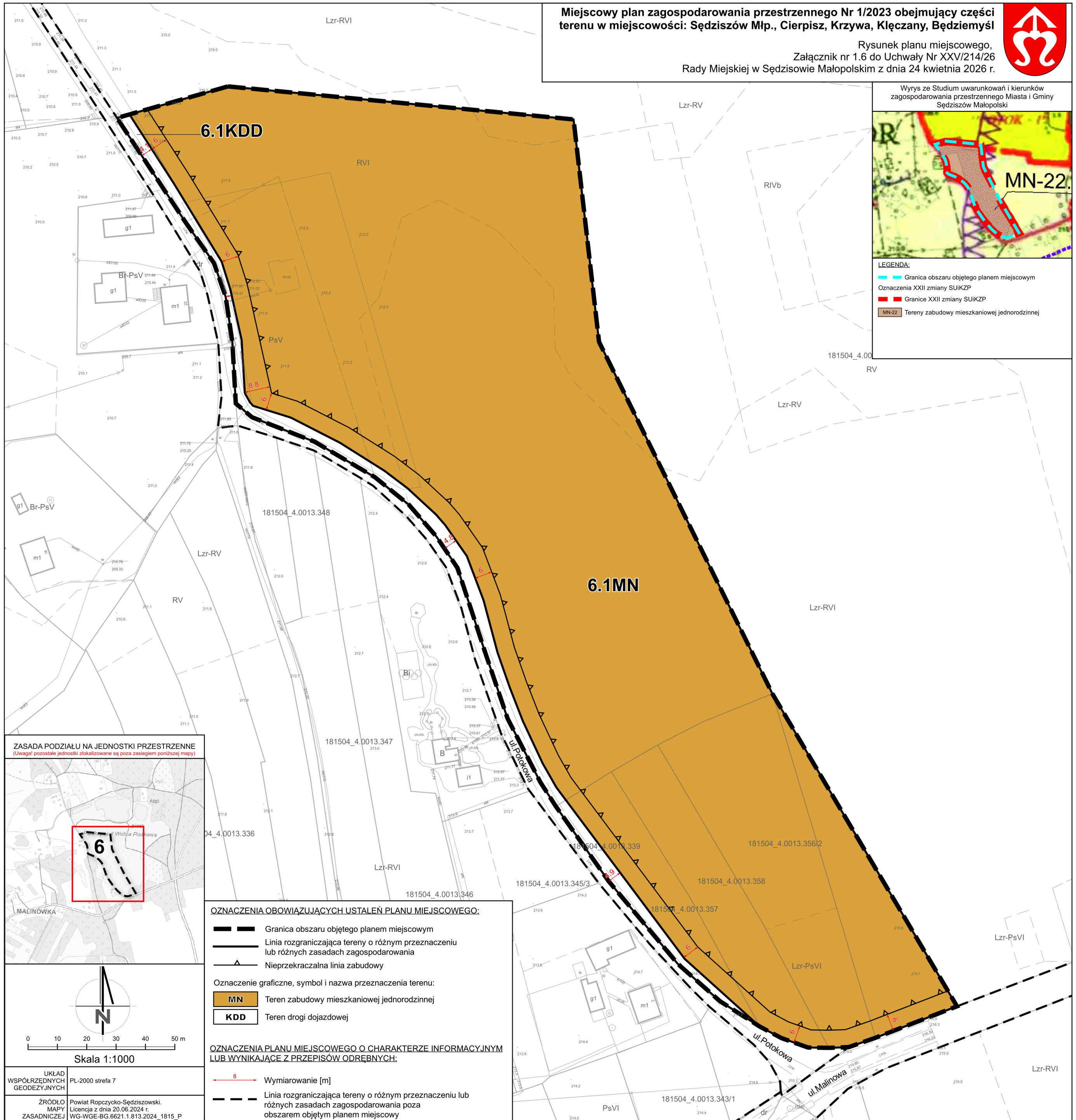


Wyrys ze Studium uwarunkowań i kierunków zagospodarowania przestrzennego Miasta i Gminy Sędziszów Małopolski

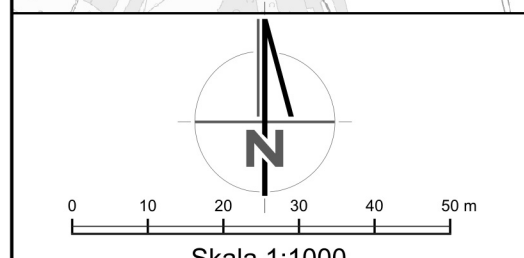
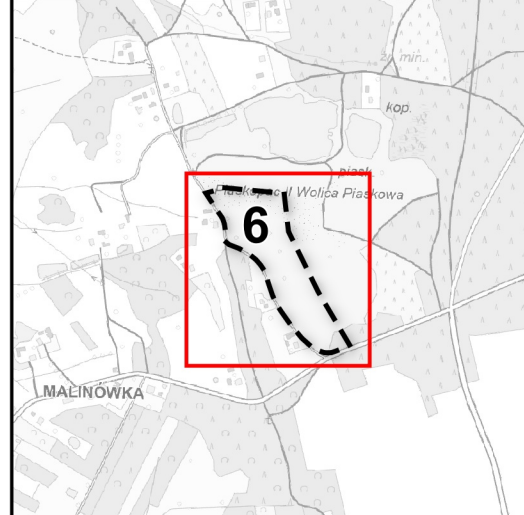


LEGENDA:

- Granica obszaru objętego planem miejscowym
- Oznaczenia XXII zmiany SUiKZP
- Granice XXII zmiany SUiKZP
- MN-22 Tereny zabudowy mieszkaniowej jednorodzinnej



ZASADA PODZIAŁU NA JEDNOSTKI PRZESTRZENNE
(Uwaga! pozostałe jednostki zlokalizowane są poza zasięgiem poniższej mapy)



UKŁAD WSPÓŁRZĘDNYCH GEODEZYJNYCH: PL-2000 strefa 7
ŹRÓDŁO MAPY ZASADNICZEJ: Powiat Ropczycko-Sędziszowski. Licencja z dnia 20.06.2024 r. WG-WGE-BG.6621.1.813.2024_1815_P

OZNACZENIA OBOWIĄZUJĄCYCH USTALEŃ PLANU MIEJSCOWEGO:

- Granica obszaru objętego planem miejscowym
- Linia rozgraniczająca tereny o różnym przeznaczeniu lub różnych zasadach zagospodarowania
- Nieprzekraczalna linia zabudowy

Oznaczenie graficzne, symbol i nazwa przeznaczenia terenu:

- MN Teren zabudowy mieszkaniowej jednorodzinnej
- KDD Teren drogi dojazdowej

OZNACZENIA PLANU MIEJSCOWEGO O CHARAKTERZE INFORMACYJNYM LUB WYNIKAJĄCE Z PRZEPISÓW ODRĘBNYCH:

- 8 Wymiarowanie [m]
- Linia rozgraniczająca tereny o różnym przeznaczeniu lub różnych zasadach zagospodarowania poza obszarem objętym planem miejscowy