Miejscowy plan zagospodarowania przestrzennego Nr 1/2023 obejmujący części terenu w miejscowości: Sędziszów Młp., Cierpisz, Krzywa, Klęczany, Będziemyśl

Rysunek planu miejscowego,
Załącznik nr 1.5 do Uchwały Nr XXV/214/26
Rady Miejskiej w Sędzisowie Małopolskim z dnia 24 kwietnia 2026 r.

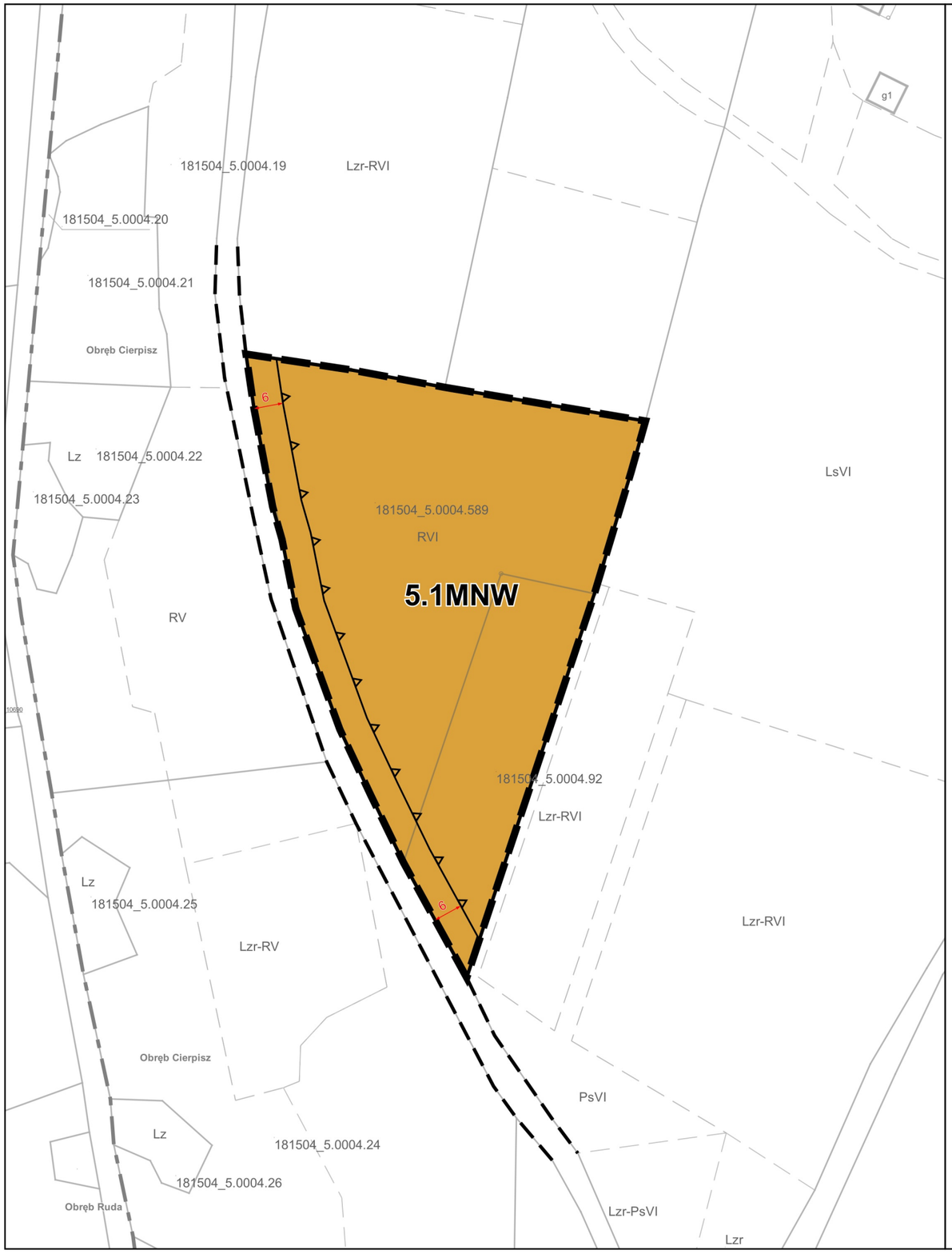

OZNACZENIA OBOWIĄZUJĄCYCH USTALEŃ PLANU MIEJSCOWEGO:

- Granica obszaru objętego planem miejscowym
- Linia rozgraniczająca tereny o różnym przeznaczeniu lub różnych zasadach zagospodarowania
- Nieprzekraczalna linia zabudowy

Oznaczenie graficzne, symbol i nazwa przeznaczenia terenu:

- MNW — Teren zabudowy mieszkaniowej jednorodzinnej wolnostojącej

OZNACZENIA PLANU MIEJSCOWEGO O CHARAKTERZE INFORMACYJNYM LUB WYNIKAJĄCE Z PRZEPISÓW ODRĘBNYCH:

- 6 — Wymiarowanie [m]
- Granica administracyjna obrębu geodezyjnego
- Linia rozgraniczająca tereny o różnym przeznaczeniu lub różnych zasadach zagospodarowania poza obszarem objętym planem miejscowy
- CAŁY OBSZAR PLANU MIEJSCOWEGO — Mielecko-Kolbuszowsko-Głogowski Obszar Chronionego Krajobrazu

Wyrys ze Studium uwarunkowań i kierunków zagospodarowania przestrzennego Miasta i Gminy Sędziszów Małopolski

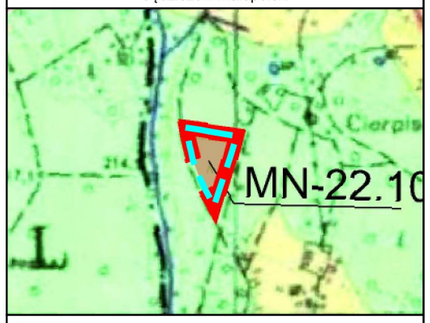

LEGENDA:

- Granica obszaru objętego planem miejscowym

Oznaczenia XXII zmiany SUiKZP

- Granice XXII zmiany SUiKZP
- MN-22 — Tereny zabudowy mieszkaniowej jednorodzinnej

ZASADA PODZIAŁU NA JEDNOSTKI PRZESTRZENNE
(Uwaga! pozostałe jednostki zlokalizowane są poza zasięgiem poniższej mapy)

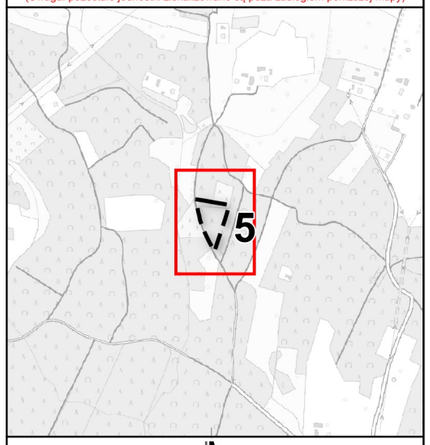

N

0 10 20 30 40 50 m

Skala 1:1000

UKŁAD WSPÓŁRZĘDNYCH GEODEZYJNYCH	PL-2000 strefa 7
ŹRÓDŁO MAPY ZASADNICZEJ	Powiat Ropczycko-Sędziszowski. Licencja z dnia 20.06.2024 r. WG-WGE-BG.6621.1.813.2024_1815_P