

# Miejscowy plan zagospodarowania przestrzennego Nr 1/2023 obejmujący części terenu w miejscowości: Sędziszów Młp., Cierpisz, Krzywa, Klęczany, Będziemyśl

Rysunek planu miejscowego,  
Załącznik nr 1.4 do Uchwały Nr XXVI/214/26  
Rady Miejskiej w Sędziszowie Małopolskim z dnia 24 kwietnia 2026 r.



## OZNACZENIA OBOWIĄZUJĄCYCH USTALEŃ PLANU MIEJSCOWEGO:

- Granica obszaru objętego planem miejscowym
- Linia rozgraniczająca tereny o różnym przeznaczeniu lub różnych zasadach zagospodarowania
- Nieprzekraczalna linia zabudowy

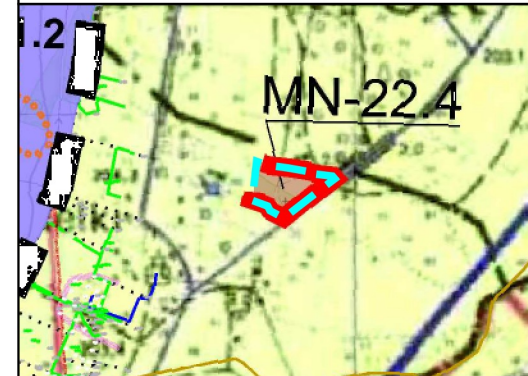
Oznaczenie graficzne, symbol i nazwa przeznaczenia terenu:

- MNW** Teren zabudowy mieszkaniowej jednorodzinnej wolnostojącej

## OZNACZENIA PLANU MIEJSCOWEGO O CHARAKTERZE INFORMACYJNYM LUB WYNIKAJĄCE Z PRZEPISÓW ODRĘBNYCH:

- 6 Wymiarowanie [m]
- Granica administracyjna miasta i gminy Sędziszów Małopolski
- Granica administracyjna obrębu geodezyjnego
- Linia rozgraniczająca tereny o różnym przeznaczeniu lub różnych zasadach zagospodarowania poza obszarem objętym planem miejscowy
- Napowietrzna sieć elektroenergetyczna średniego napięcia
- Ciek wodny

Wyrusze ze Studium uwarunkowań i kierunków zagospodarowania przestrzennego Miasta i Gminy Sędziszów Małopolski

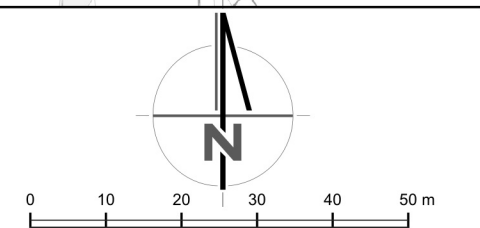
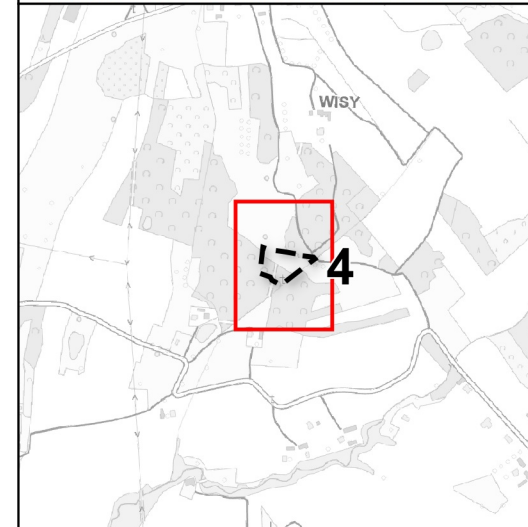


### LEGENDA:

- Granica obszaru objętego planem miejscowym
- Oznaczenia XXII zmiany SUIKZP
- Granice XXII zmiany SUIKZP
- MN-22 Tereny zabudowy mieszkaniowej jednorodzinnej

### ZASADA PODZIAŁU NA JEDNOSTKI PRZESTRZENNE

(Uwaga! pozostałe jednostki zlokalizowane są poza zasięgiem poniższej mapy)



Skala 1:1000

UKŁAD WSPÓLRZĘDNYCH GEODEZYJNYCH

PL-2000 strefa 7

ŹRÓDŁO MAPY ZASADNICZEJ

Powiat Ropczycko-Sędziszowski.  
Licencja z dnia 20.06.2024 r.  
WG-WGE-BG.6621.1.813.2024\_1815\_P